

URBANISTIČKO-TEHNIČKI USLOVI

1	<p style="text-align: center;">Crna Gora O P Š T I N A B A R Sekretarijat za uređenje prostora</p> <hr/> <p>Broj: 07-014/21-606/4 Bar, 25.11.2021. godine</p>	
2	<p>Sekretarijat za uređenje prostora, na osnovu člana čl. 74 Zakona o planiranju prostora i izgradnji objekata (»Sl. list CG«, broj 64/17, 44/18, 63/18, 11/19 i 82/20), člana 1 Uredbe o povjeravanju dijela poslova Ministarstva ekologije, prostornog planiranja i urbanizma jedinicama lokalne samouprave (»Sl. list CG«, broj 87/18, 28/19, 75/19, 116/20 i 76/21), DUP-a »Gornja Čeluga« (»Sl. list CG - opštinski propisi«, broj 39/14) i podnijetog zahtjeva Mehović Mirze, iz Bara, izdaje:</p>	
3	<p>URBANISTIČKO-TEHNIČKE USLOVE za izradu tehničke dokumentacije</p>	
4	<p>Za građenje novog objekta na urbanističkoj parceli/lokaciji broj 11, u zahvatu DUP-a »Gornja Čeluga«, u bloku »17«. Veći dio katastarske parcele broj 2050/2 KO Polje, u Baru, se nalazi u sklopu predmetne uranističke parcele.</p> <p>Napomena: Konačna lokacija urbanističke parcele (koja katastarska parcela ili više katastarskih parcela ili njihovi dijelovi i sa kojom površinom ulaze u sastav UP) će se odrediti u fazi izrade tehničke dokumentacije, a nakon izrade geodetskog elaborata (Elaborata parcelacije) od strane ovlašćene geodetske organizacije koja posjeduje licencu.</p>	
5	PODNOŠILAC ZAHTJEVA:	Mehović Mirza, iz Bara
6	POSTOJEĆE STANJE	
	<p>U svemu prema Izvodu iz DUP-a »Gornja Čeluga«, grafički prilog »Postojeća namjena površina«, izdatom od strane ovog Sekretarijata, a koji čini sastavni dio ovih uslova.</p> <p>Napomena: Uvidom u plan i u list nepokretnosti utvrdilo se da na predmetnoj urbanističkoj parceli postoji izgrađen objekat. Prije izvođenja bilo kakvih promjena u prostoru, potrebno je da, ukoliko na određenoj lokaciji postoji objekat, isti bude legalan.</p> <p>Opšti uslovi za postojeće objekte Planom je predviđeno zadržavanje svih postojećih objekata i to:</p> <ul style="list-style-type: none"> <input type="checkbox"/> objekata koji ispunjavaju uslove za izgradnju planiranih (novih) objekata, <input type="checkbox"/> objekata koji su prekoračili maksimalne parametre - indeks izgrađenosti, indeks zauzetosti i maksimalnu spratnost, za koje su ispunjeni uslovi za parkiranje, a koji nisu 	

prešli zadate građevinske linije prema susjednim parcelama i regulacionoj liniji, niti regulacionu liniju prema saobraćajnici u postojećem gabaritu i

objekata koji su prekoračili maksimalne parametre - indeks izgrađenosti, indeks zauzetosti i maksimalnu spratnost, zadate građevinske linije prema susjednim parcelama, (uz obaveznu saglasnost vlasnika susjedne parcele), a koji ispunjavaju uslove za parkiranje i u postojećem gabaritu nisu prešli regulacionu liniju prema javnoj saobraćajnici.

Zadržavaju se i oni postojeći objekti koji su dobrog boniteta, uz dozvoljene intervencije u vidu dogradnje i nadziđivanja do maksimalnih dozvoljenih parametara, odnosno rekonstrukcije ili sanacije, ukoliko ne zadovoljavaju osnovne tehničke propise (statika, geomehanika kvalitet izgradnje). Za postojeće objekte se planira sljedeće:

mogućnost prenamjene pomoćnih prostorija, dijelova stambenih prostorija ili cijelih objekata u djelatnosti koje neće biti u sukobu sa stanovanjem i na taj način umanjiti kvalitet životne sredine,

preporučuje se, da se potrebe za parkiranjem rješavaju na sopstvenoj parceli u skladu sa normativima za datu namjenu, ili (ukoliko ne postoje prostorne mogućnosti na parceli) ovo pitanje se može riješiti u okviru druge urbanističke parcele u bloku,

ukoliko nije moguće smjestiti garažni prostor u okviru gabarita postojećeg objekta, a u tu svrhu dozvoljena je izgradnja aneksa - garaže u skladu sa uslovima iz ovog plana, podrumski prostor koristiti samo za pomoćne namjene (garaže, ostave, radionice, grijanje),

promjenu namjene postojećih objekata je moguće izvesti uz prethodnu konsultaciju svih zakona i normativa iz oblasti zaštite prostora i ispunjenje svih komunalnih uslova,

obradu fasada predvidjeti od prirodnog autohtonog kamena i maltera bijele ili druge pastelne (svijetle) boje. Afirmisati upotrebu prirodnih materijala, što podrazumjeva upotrebu drveta za izradu pergola, sjenila na terasama, ograda, mobilijara, škura na prozorima i sl.

planirati energetske efikasnu gradnju,

pejzažno uređenje parcele bazirati na potpunoj povezanosti sa okolnim prostorom, kako estetski, tako i funkcionalno, a pri uređenju prednost dati autohtonim botaničkim vrstama i zatečenoj vegetaciji.

ne smiju ugroziti način korišćenja predmetnog i susjednih objekata,

Intervencije na postojećim objektima

Radovi na postojećem objektu, što važi i za izgradnju novih objekata:

ne smiju ugroziti stabilnost objekta na kome se izvode radovi, kao ni susjednih objekata, sa aspekta geotehničkih, geoloških i seizmičkih karakteristika tla i statičkih i konstruktivnih karakteristika objekta, u svemu prema važećim propisima za izgradnju objekata,

ne smiju ugroziti životnu sredinu, prirodna i kulturna dobra.

Sve intervencije na ugaonim objektima i objektima koji su reperi u prostoru, (to se odnosi posebno na objekte uz Magistralu) moraju biti visokog standarda u pogledu oblikovanja, volumena, sadržaja i materijalizacije. Odgovarajućim intervencijama na novim i postojećim objektima treba obezbjediti da se atmosferske padavine odvede sa zgrade i drugih nepropusnih površina na sopstvenu ili javnu parcelu, a ne na susjedne parcele. U slučaju nove izgradnje ili intervencija na postojećim objektima ne smiju da se premaše maksimalni urbanistički parametric planirani ovim planom.

Dodavanje krova

Dodavanje krova na zgradama sa ravnim krovom bez potkrovlja dozvoljeno je u slučaju lošeg stanja ravnog krova, a to postavljanje kosog krova sa minimalnim

potrebnim nagibom do 15% kao optimalno rješenje, dok dozvoljeni maksimalni nagib krova iznosi 30°. Novu krovnu konstrukciju postaviti povlačenjem iza vijenca ili zidane ograde ravnog krova. Ukoliko to nije moguće, može se postaviti na vijenac zgrade, ali nije dozvoljeno isturanje krova izvan ravni fasade, odnosno krov ne smije da izlazi iz gabarita objekta.

Nadziđivanje

Sve postojeće objekte je moguće nadzidati do limitirane visine za nove objekte ukoliko to dozvoljavaju statički uslovi i ukoliko su urbanistički parametri usklađeni sa Planom definisanim parametrima za datu zonu. Krovni pokrivač predvidjeti u skladu sa lokalnim klimatskim prilikama i nagibom krova.

Nije dozvoljeno, nadziđivanjem postojećeg ili izgradnjom novog krova, formiranje potkrovlja u više nivoa. Nije dozvoljena izgradnja mansardnog krova sa prepustima, niti krova koji na bilo koji način izlazi iz gabarita zgrade.

Maksimalna visina nadzitka potkrovnje etaže pri izgradnji klasičnog krova je 1,6m, odnosno 2,2m od kote poda potkrovlja do preloma kosine mansardnog krova. Ukoliko se nadziđivanjem potkrovlja, odnosno pretvaranjem tavana u stambeni prostor planiraju nezavisne stambene jedinice, a ne proširenje postojećih stanova, obezbjediti za jedan novi stan jedno parking mjesto na parceli ili na javnom parking prostoru (u skladu sa važećim propisima).

Dogradnja

Dogradnja objekata je moguća samo do naznačene građevinske linije. Za dograđene objekte važe sva pravila kao i za nove objekte. Dogradnja uslovljava obijezbeđivanje odgovarajućeg broja parking mjesta za nove kapacitete (stambene ili poslovne jedinice) prema navedenim pravilima. Dograđeni dio objekta ne smije da predstavlja smetnju u funkcionisanju postojećeg djela objekta, kao i objekata na susjednim parcelama. Kod zgrada u nizu dograđeni dio ne smije da pređe širinu kalkana susjednih objekata na mjestu njihovog spoja. Dogradnja elemenata komunikacija – stepeništa, dozvoljava se kod svih tipova objekata pod uslovom da predmetna intervencija ne ugrožava funkcionisanje i statičku stabilnost postojećeg objekta i objekata na susjednim parcelama. Svi elementi vertikalnih komunikacija moraju biti zaštićeni od spoljnih uticaja.

Uslovi za rekonstrukciju objekata

Rekonstrukcija objekata podrazumjeva:

- sanaciju dotrajalih konstruktivnih djelova objekata,
- adaptaciju objekata u smislu promjene namjene dijela objekta,
- podjelu ili spajanje pojedinih funkcionalnih djelova objekta i
- zamjenu instalacija, uređaja, postrojenja i opreme.

Rekonstrukcija se dozvoljava u okviru postojećeg gabarita, bez mogućnosti proširenja. Dozvoljava se prenamjena postojećeg stambenog prostora i pomoćnih prostora u objektu u poslovni prostor. Predviđa se takođe, postepeno aktiviranje stambenih prizemlja i njihovo pretvaranje u poslovni prostor. Dozvoljava se prenamjena postojećih tavanskih prostora i pomoćnih prostora u objektu u nezavisne stambene jedinice, adaptiranjem u korisni stambeni ili stambeno radni prostor (atelje i sl).

Rušenje postojećih objekata

Rušenje objekata treba izvoditi u skladu sa Elaboratom o rušenju postojećih objekata, koji se radi za djelove objekata ili objekte u cjelini, a uz prethodnu prijavu radova na uklanjanje postojećih objekata nadležnoj inspekciji.

7	PLANIRANO STANJE
7.1.	Namjena parcele odnosno lokacije
	<p>Namjena parcele definiše se kroz osnovnu namjenu objekta i kroz djelatnosti koje su pored osnovne dozvoljene u objektu uz određene uslove.</p> <p>Namjena predmetne urbanističke parcele:</p> <p>Centralne funkcije 73% Stanovanje srednje gustine 27%</p> <p>Uslovi za izgradnju, uređenje i zaštitu prostora</p> <p><u>Centralne djelatnosti (CD) – komercijalni sadržaji, centralne institucije privrede, uprava i kultura, stanovanje</u></p> <p>Zona centralnih djelatnosti je formirana uz glavni saobraćajni pravac, magistralni put M2.4, u pojasu širine oko 80,0m. Kako granica ove namjene preseca mnoge parcele unutar ovog kompleksa, kao pretežna namjena na parceli se uzima ona koja zauzima preko 50% površine parcele, odnosno lokacije. Ukoliko su parcele ili lokacije veće površine, postoji mogućnost formiranja parcela različitih namjena i to preparcelacijom, odnosno podjelom postojeće parcele.</p> <p>Dozvoljena je izgradnja poslovnih i komercijalnih objekata, zatim ugostiteljski objekti, trgovački centri, objekti za smještaj, objekti za upravu i administraciju, kulturu, zdravstvo, sport i rekreaciju (fiskulturne i fitnes dvorane sa pratećim sadržajima), vjerski objekti i ostali društveni sadržaji. Planirani su takođe stambeni objekti sa djelatnostima i bez njih, manji proizvodni pogoni (do 1,0ha), servisi i stanice za snabdijevanje gorivom (uz obavezu dobijanja uslova i saglasnosti u skladu sa Zakonom). Urbanistički parametri za sadržaje centralnih djelatnosti su sljedeći:</p> <ul style="list-style-type: none"> - gustina korisnika – 240 - 480 korisnika/ha, - indeks izgrađenosti do 2,5, - indeks zauzetosti do 0,5, - procjenat ozelenjenih površina na parceli: min. 20%, - najveća spratnost P+6 (sedam nadzemnih etaža). - udaljenost objekata od granica parcele - 1/4h objekta u odnosu na fasadu sa stambenim/poslovnim prostorijama, ne manje od 4,0m - 1/8h objekta u odnosu na fasadu sa pomoćnim prostorijama, ne manje od 3,0m - izgradnja objekata na granici parcele (ili jednostrano uzidanih objekata) je moguća isključivo uz saglasnost vlasnika susjedne parcele, - broj parking mjesta: u skladu sa normativima korigovanim u odnosu na stepen korekcije za Bar (koji iznosi 0,5): - 15 PM/1.000m² površine poslovanja - (lokalni uslovi 5-20PM) - 30 PM/1.000m² površine trgovine - (lokalni uslovi 5-20PM) - 60 PM/1.000m² površine restorana - (lokalni uslovi 20-100PM), - 8 PM /1.000m² stambene površine - (lokalni uslovi 6-9PM), - 15 PM/1.000m² površine hotela (objekata za smještaj) - (lokalni uslovi 10-20PM), - 12PM/100 posjetilaca za sportske dvorane - potrebe za parkiranjem vozila rješavati isključivo na sopstvenoj parceli u garaži u okviru objekta, ili na slobodnom prostoru na parceli, uz preporuku da se garaža planira u suterenskom ili podrumskom dijelu objekta, - garažu graditi isključivo u okviru zone građenja, tako da ne prelazi zadatu građevinsku liniju. - podrum se ne može koristiti kao koristan prostor, već samo za pomoćne prostorije,

(ostave, podstanice za grejanje, radionice, garaže),

- ukoliko parcela – lokacija obuhvata dvije različite namjene, parametri se određuju na osnovu pretežne namjene (koja zauzima 51% parcele/lokacije i više),
- materijalizacija: obradu fasada predvidjeti od prirodnog autohtonog kamena i maltera bijele ili druge pastelne (svijetle) boje. Afirmisati upotrebu prirodnih materijala, što podrazumjeva upotrebu drveta za izradu pergola, sjenila na terasama, ograda, mobilijara, škura na prozorima i sl, uz mogućnost upotrebe i savremenih materijala,
- planirati energetska efikasnu gradnju,
- pejzažno uređenje bazirati na potpunoj povezanosti sa okolnim prostorom, kako estetski, tako i funkcionalno. Dati prednost autohtonim botaničkim vrstama i zatečenoj vegetaciji pri izboru hortikulturnog rješenja.

Površine za sport i rekreaciju u zoni centralnih djelatnosti

U okviru zona centralnih djelatnosti planirani su oni sportski sadržaji koji mogu da se usklade sa urbanističkim parametrima za ovu zonu, koji uslovljavaju veće gustine izgradnje, pa sve sadržaje treba planirati u objektima koji mogu biti manje sale za različite sportske aktivnosti, teretane, fitnes centri, kuglane, sa svlačionicama, mokrim čvorom, ostavama i manjim ugostiteljskim sadržajima, isključivo u funkciji sportskih sadržaja. Kod planiranja sadržaja sporta i rekreacije predvidjeti urbanističke parametre i pravila gradnje u skladu sa zonom u kojoj se nalaze.

Ukoliko se u okviru ove zone, na pojedinim urbanističkim parcelama/lokacijama planira uređenje površina i izgradnja objekata namjenjenih malim sportovima, parametre uskladiti sa sljedećim uslovima:

- indeks izgrađenosti na parceli: maks. 1,0
- indeks zauzetosti parcele: maks. 0,5,
- spratnost objekata do P+2 (max. h=12,0m),
- najmanja širina fronta građevinske parcele – 15,0m,
- najmanji procenat ozelenjenih površina na parceli bez parkinga 20%,
- najmanja udaljenost građevinske od regulacione linije 5,0m,
- najmanja udaljenost objekta od granice parcele – 1/2 visine objekta, (važi i za montažne objekte – balone),
- objekat se može graditi na granici parcele uz obaveznu saglasnost susjeda (vlasnika parcele na čijoj granici se gradi),
- parkiranje isključivo u okviru parcele – 1PM/10 sedišta (posetilaca) i za zaposlene 1PM/50,0m² poslovnog prostora,
- potrebe za parkiranjem vozila rješavati isključivo na sopstvenoj parceli u garaži u okviru objekta, ili na slobodnom prostoru na parceli, uz preporuku da se garaža planira u suterenskom ili podrumskom dijelu objekta,
- otvoreni tereni se ne uzimaju u obzir pri obračunu zauzetosti urbanističke parcele,
- materijalizacija: obradu fasada objekata predvidjeti od prirodnog autohtonog kamena, stakla i maltera bijele ili druge pastelne (svijetle) boje. Afirmisati upotrebu prirodnih materijala, što podrazumjeva upotrebu drveta za izradu pergola, ograda, mobilijara, škura na prozorima uz mogućnost upotrebe i savremenih materijala,
- planirati energetska efikasnu gradnju,
- pejzažno uređenje bazirati na potpunoj povezanosti sa okolnim prostorom, kako estetski, tako i funkcionalno, a pri izboru hortikulturnog rješenja prednost dati autohtonim botaničkim vrstama i zatečenoj vegetaciji.

Stanovanje srednje gustine (SS) - višeporodično

Predviđeno je na najvećem dijelu predmetne teritorije, odnosno na njegovom jugoistočnom dijelu. Planom se predviđa formiranje gradskih blokova, koje karakterišu svi tipovi objekata, postavljenih tako da budu povučeni u odnosu na regulacionu liniju bloka, izgrađeni na konvencionalnoj parceli (polustvoreni blok) ili na više obdionijanih

parcela bez parcelacije (otvoreni blok), sa sljedećim urbanističkim parametrima koji se odnose na pojedinačne parcele, ili na cijeli blok, ukoliko se planira otvoreni blok:

- indeks izgrađenosti do 2,0,
- indeks zauzetosti do 0,5,
- procijenat ozelenjenih nezastrih površina u odnosu na površinu parcele 20%, broj parking mjesta: u skladu sa normativom 8PM/1000m² (lokalni uslovi min 6PM, max 9 PM);
- potrebe za parkiranjem vozila rješavati isključivo na sopstvenoj parceli u garaži u okviru objekta, ili na slobodnom prostoru na parceli, uz preporuku da se garaža planira u suterenskom ili podrumskom dijelu objekta,
- najveća spratnost P+3,
- udaljenost objekata od granica parcele
 - 1/4h objekta u odnosu na fasadu sa stambenim/poslovnim prostorijama, ne manje od 3,0m
 - 1/8h objekta u odnosu na fasadu sa pomoćnim prostorijama, ne manje od 2,0m,
- izgradnja objekata na granici parcele (ili jednostrano uzidanih objekata) je moguća isključivo uz saglasnost vlasnika susjedne parcele,
- moguće je predvidjeti djelatnosti u objektu,
- gustina stanovanja do 240 stanovnika/ha,
- dozvoljeni sadržaji: stanovanje srednje gustine i sve djelatnosti koje ne ugrožavaju stanovanje: poslovanje, turizam (smještajni), ugostiteljstvo, trgovina, mali proizvodni pogoni.

Objekte graditi kao slobodnostojeće, jednostrano ili dvostrano uzidane maksimalne spratnosti P+3, sa djelatnostima. Potrebe za parkiranjem riješiti na slobodnom prostoru na parceli, ili u garaži u objektu. Ukoliko se u objektu planira podzemna garaža, ona se može graditi isključivo u okviru zone građenja, tako da ne prelazi zadatau građevinsku liniju. Kod izgradnje u otvorenom bloku ne dozvoljava se ograđivanje parcela izuzev postavljanja žive ograde visine do 0,9m na regulacionu liniju i po obodu zajedničkih parking prostora.

Dominantna namjena prostora

Planirane namjene površina su prikazane na grafičkom prilogu broj 2 "PLANIRANA NAMJENA POVRŠINA" predstavljaju preovlađujuću namjenu na tom prostoru, što znači da zauzimaju najmanje 50% površine urbanističkog bloka u kome je označena ta namjena. Svaka namjena podrazumjeva i druge kompatibilne namjene, prema tabeli kompatibilnosti odgovarajućim uslovima. Na nivou pojedinačnih lokacija ili urbanističkih parcela u okviru bloka, namjena koja je definisana kao kompatibilna može biti dominantna ili jedina.

Kompatibilnost namjena (x)

Namjene	Stanovanje	Poslovne i proizvodne djelatnosti	Centralne djelatnosti	Školstvo, zdravlje, kultura	Sport i rekreacija	Zelene površine	Saobraćajne površine i kompleksi	Poljoprivredne površine maslinjaci
Stanovanje		x	x	x	x	x		
Poslovne i proizvodne djelatnosti	x		x	x	x	x	x	

Centralne djelatnost	x	x		x	x	x	x	
Sport i rekreacija	x	x	x	x			x	
Zelene površine	x	x		x				
Saobraćajne površine i kompleksi		x	x		x	x		
Poljoprivredne površine maslinjaci	x	x				x		

Napomena: Shodno Zakonu o planiranju prostora i izgradnju objekata, do donošenja plana generalne regulacije Crne Gore za lokaciju namijenjenu planskim dokumentom za stanovanje, odnosno za poslovnu djelatnost, urbanističko-tehnički uslovi mogu se izdati za hotel, u skladu sa Pravilnikom o bližem sadržaju i formi planskog dokumenta, kriterijumima namjene površina, elementima urbanističke regulacije i jedinstvenim grafičkim simbolima ("Službeni list CG", br. 24/10 i 33/14). U tom slučaju osnovni urbanistički parametri (indeks izgrađenosti, indeks zauzetosti, spratnost odnosno visina objekta i odnos prema građevinskoj liniji) definisani planskim dokumentom ostaju nepromijenjeni.

7.2. Pravila parcelacije

Utvrđene su u svemu prema Izvodu iz DUP-a »Gornja Čeluga«, izdatom od strane ovog Sekretarijata.

Koordinate prelomnih tačaka granice urbanističke parcele nijesu date u prilogu (nedostaju u Planu), niti su očitane iz grafičkih priloga zbog mogućih deformacija digitalnog plana.

Dozvoljeno je ukрупnjavanje parcela spajanjem dvije ili više parcela u jednu urbanističku parcelu.

Udruživanjem parcela važeća pravila izgradnje za planiranu namjenu i cjelinu se ne mogu mijenjati, a kapacitet se određuje prema novoj površini urbanističke parcele.

Parametri i uslovi za gradnju kod ukрупnjavanja parcela, važe za celu (novoformiranu) parcelu.

U okviru urbanističkih blokova - cjelina gdje je predviđena izgradnja internih kolskih pristupa parcelama, parcelaciju uskladiti sa rješenjem saobraćaja i na osnovu međusobnog dogovora korisnika parcela.

Kada se urbanistička parcela, koja je već određena ovim planskim dokumentom, ne podudara sa postojećom katastarskom parcelom (ili parcelama) kao i u drugim opravdanim slučajevima kada je potrebno izvršiti usklađivanje urbanističke parcele sa zemljišno knjižnim ili katastarskim stanjem, opštinski organ uprave nadležan za poslove uređenja prostora može izvršiti usklađivanje urbanističke parcele sa zemljišno knjižnim ili katastarskim stanjem, prilikom izdavanja urbanističko - tehničkih uslova.

Prilikom određivanja lokacije potrebno je ispoštovati odredbe citiranog Zakona o planiranju prostora i izgradnji objekata.

7.3. Građevinska i regulaciona linija, odnos prema susjednim parcelama

Utvrđene su u svemu prema Izvodu iz DUP-a »Gornja Čeluga«, izdatom od strane ovog Sekretarijata.

Građevinska linija je linija na, iznad i ispod površine zemlje i vode, definisana grafički i numerički, do koje je dozvoljeno građenje. Ovim planom su definisane sve građevinske linije na urbanističkim parcelama, u okviru uslova za svaku pojedinačnu namjenu, odnosno zonu, (minimalne udaljenosti od regulacione linije i bočnih granica parcele).

Građevinska linija koja je orijentisana prema javnoj površini je prikazana opisno i grafički na grafičkom prilogu broj 4 PLAN REGULACIJE u R 1:1000, dok su građevinske linije prema susjednim parcelama definisane opisno, za svaku pojedinačnu namjenu, ili zonu (kao udaljenosti u odnosu na granicu pripadajuće parcele).

U koridoru postojećeg dalekovoda građevinske linije definisati u skladu sa uslovima nadležne institucije i propisima iz ove oblasti.

Regulaciona linija je linija koja dijeli javnu površinu od površina namijenjenih za druge namjene.

Objekte na urbanističkoj parceli postavljati kao slobodnostojeće ili eventualno jednostrano uzidane, odnosno obostrano uzidane (dvojne) objekte u slučaju kada je parcela nedovoljne širine, dozvoljena je izgradnja objekta na granici parcele uz saglasnost vlasnika susjedne parcele.

Otvaranje prozora stambenih i poslovnih prostorija na bočnim fasadama dozvoljeno je ukoliko je udaljenost od bočne granice parcele najmanje 2,5m za stanovanje manje gustine, 3,0m za stanovanje srednje gustine, odnosno 4,0m za centralne djelatnosti.

Građevinski elementi na nivou prizemlja poslovnih i stambenih objekata koji imaju lokale u prizemlju, a nalaze se na regulaciji bloka mogu preći građevinsku liniju najviše:

- transparentne bravarske konzolne nadstrešnice - 2.0m, na visini iznad 4.0m
- platnene nadstrešnice sa bravarskom konstrukcijom - 1.0m, na visini iznad 4.0m
- konzolne reklame - 1.0m, na visini iznad 4.0m

Građevinske linije ispod površine zemlje mogu biti izvan utvrđenih građevinskih linija na zemlji, mogu se poklapati sa granicama parcele-lokacije na kojoj se gradi objekat, uz isključivu obavezu i odgovornost investitora da izvođenjem radova i upotrebom objekta ne ugrozi susjedne objekte i parcele, uz obaveznu saglasnost susjeda.

Građevinski elementi (erkeri, balkoni, nadstrešnice i sl.) mogu preći građevinsku liniju (prema regulacionoj liniji) najviše 1.0m, na najviše 50% površine ulične fasade.

Horizontalna projekcija linije ispusta može biti najviše pod uglom od 45 stepeni od najbližeg otvora na susjednom objektu.

8

PREPORUKE ZA SMANJENJE UTICAJA I ZAŠTITU OD ZEMLJOTRESA, KAO I DRUGE USLOVE ZA ZAŠTITU OD ELEMENTARNIH NEPOGODA I TEHNIČKO-TEHNOLOŠKIH I DRUGIH NESREĆA

U cilju zaštite od elementarnih nepogoda postupiti u skladu sa Zakonom o zaštiti i spašavanju (»Sl. list Crne Gore«, br. 13/07, 05/08, 86/09, 32/11 i 54/16), smjernicama iz „Nacionalne strategije za vanredne situacije“ koja predstavlja osnovni strateški dokument iz ove oblasti, Pravilnikom o mjerama zaštite od elementarnih nepogoda (»Sl. list RCG«, br. 8/93), Zakonom o zapaljivim tečnostima i gasovima (»Sl. list Crne Gore«, br. 26/10 i 48/15) i Zakonom o zaštiti i zdravlju na radu (»Sl. list Crne Gore«, br. 34/14).

Gradilište organizovati tako da se ne remeti život i rad u susjednim objektima. Investitor i izvođač su obavezni da preduzmu sve zakonom predviđene mjere obezbijedenja i organizacije gradilišta. Pri izvođenju radova preduzeti sve potrebne mjere zaštite radnika, građana i vozila, a zaštnim mjerama omogućiti odvijanje pješackog i motornog saobraćaja, te javne površine koristiti samo uz prethodno pribavljene potrebne saglasnosti. Na mjestima gdje je izvršeno isjecanje regulisanih površina, iste dovesti u prvobitno stanje.

Radi zaštite od elementarnih i drugih većih nepogoda, zbog konstatovanih nepovoljnosti inženjersko-geoloških, hidroloških i seizmičkih uslova tla, sva rješenja za buduću izgradnju i uređenje prostora moraju se zasnivati na nalazima i preporukama

	elaborata "Inženjersko-geološka istraživanja sa seizmičkom mikrorejonizacijom terena za GUP Bara".
9	USLOVI I MJERE ZAŠTITE ŽIVOTNE SREDINE
	<p>Poštovati Zakon o procjeni uticaja na životnu sredinu (»Sl. list CG«, br. 75/18), Zakon o životnoj sredini (»Sl. list CG«, br. 52/16 i 73/19), Zakon o zaštiti prirode (»Sl. list CG«, br. 54/16), Uredbu o projektima za koje se vrši procjena uticaja na životnu sredinu (»Sl. list RCG«, br. 20/07, »Sl. list CG«, br. 47/13 i 53/14) kao i podzakonske akte koji proizilaze iz zakona.</p>
10	USLOVI ZA PEJZAŽNO OBLIKOVANJE
	<p>Uređenje urbanističke parcele: Obradu i uređenje površina zahvaćenih planom, vršiti u skladu sa rješenjem detaljnog urbanističkog plana, a prema posebno urađenim projektima uređenja predmetne lokacije. Pejzažno uređenje bazirati na potpunoj povezanosti sa okolnim prostorom, kako estetski, tako i funkcionalno. Dati prednost autohtonim botaničkim vrstama i zatečenoj vegetaciji pri izboru hortikulturnog rješenja. Obavezno ozeleneti površinske parkinge i slobodne i manipulativne prostore. Procjenat ozelenjenih površina na parceli do 20%.</p> <p>Ograda se postavlja na granice parcela. Živa ograda se postavlja u osovini građevinske parcele, a transparentna ograda na parceli koja se ograđuje.</p> <p>Kod izgradnje na terenu u nagibu, gdje se radi sanacije terena planira izgradnja potpornog zida, najveća visina potpornog zida ne može biti veća od 2.0 m.</p> <p>Ukoliko je potrebno izgraditi potporni zid veće visine, tada isti treba izvesti u kaskadama, s međusobnim rastojanjem zidova od min 1.5 m, a teren svake kaskade ozeleniti. Od ovog pravila se može odstupiti jedino za potrebe izgradnje koridora javne komunalne infrastrukture.</p> <p>Obavezno ozelenjeti površinske parkinge i slobodne i manipulativne prostore.</p>
11	USLOVI I MJERE ZAŠTITE NEPOKRETNIH KULTURNIH DOBARA I NJIHOVE ZAŠTIĆENE OKOLINE
	<p>Ukoliko se prilikom izvođenja radova naiđe na nalazište ili nalaze za koje se može pretpostaviti da mogu imati arheološko značenje, prema članu 87. Zakona o zaštiti kulturnih dobara (Sl. list CG, br. 49/10, 40/11, 44/17 i 18/19), pravno ili fizičko lice koje neposredno izvodi radove, dužno je da prekine radove, obezbijedi nalazište, odnosno nalaze od eventualnog oštećenja, uništenja i od neovlašćenog pristupa drugih lica, sačuva otkrivene predmete na mjestu nalaženja u stanju u kojem su nađeni do dolaska ovlašćenih lica, odmah prijavi nalazište, odnosno nalaz Upravi za zaštitu kulturnih dobara, najbližoj javnoj ustanovi za zaštitu kulturnih dobara, organu uprave nadležnom za poslove policije i saopšti sve relevantne podatke u vezi sa mjestom i položajem nalaza u vrijeme otkrivanja i o okolnostima pod kojim su otkriveni.</p>
12	USLOVI ZA LICA SMANJENE POKRETLJIVOSTI I LICA SA INVALIDITETOM
	<p>U procesu projektovanja neophodno je pridržavati se Pravilnika o bližim uslovima i načinu prilagođavanja objekata za pristup i kretanje lica smanjene pokretljivosti (»Službeni list CG«, br. 48/13 i 44/15).</p>
13	USLOVI ZA POSTAVLJANJE I GRADNJU POMOĆNIH OBJEKATA
	<p>Dozvoljena je izgradnja pomoćnih objekata na parceli, ali u skladu sa zadatim urbanističkim parametrima koji se računaju za sve objekte na parceli.</p>

14	USLOVI ZA OBJEKTE KOJI MOGU DA UTIČU NA BEZBJEDNOST VAZDUŠNOG SAOBRAĆAJA
	/
15	USLOVI ZA OBJEKTE KOJI MOGU DA UTIČU NA PROMJENE U VODNOM REŽIMU
	/
16	MOGUĆNOST FAZNOG GRAĐENJA OBJEKTA
	/
17	USLOVI ZA PRIKLJUČENJE NA INFRASTRUKTURU
	U svemu prema izvodu iz DUP-a »Gornja Čeluga«. Tehničku dokumentaciju izraditi u skladu sa važećim propisima, standardima i zakonskom regulativom, te priključenje objekata na infrastrukturnu mrežu projektovati prema uslovima dobijenim od nadležnih javnih preduzeća.
17.1.	Uslovi priključenja na elektroenergetsku infrastrukturu
	<p><u>Elektroenergetska infrastruktura:</u> Upućuje se investitor da pri izradi tehničke dokumentacije (idejni projekat ili glavni projekat) mora poštovati Tehničke preporuke EPCG i to:</p> <ul style="list-style-type: none"> • Tehnička preporuka za priključenje potrošača na niskonaponsku mrežu TP-2 (dopunjeno izdanje); • Tehnička preporuka – Tipizacija mjernih mjesta; • Uputstvo i tehnički uslovi za izbor i ugradnju ograničivača strujnog opterećenja; • Tehnička preporuka TP-1b-Distributivna transformatorska stanica DTS- EPCG 10/04 kV. <p>Tehničke preporuke dostupne su na sajtu EPCG. Investitor je obavezan da od Elektrodistribucije Bar pribavi potvrdu o ometanju/neometanju elektroenergetskih instalacija na urbanističkoj parceli/lokaciji.</p>
17.2.	Uslovi priključenja na vodovodnu i kanizacionu infrastrukturu
	<p><u>Hidrotehnička infrastruktura:</u> Investitor je obavezan da o svom trošku projektuje i izgradi minimum hidrotehničku infrastrukturu, potrebnu za neometano funkcionisanje objekta, ukoliko ne postoji mogućnost priključenja (zbog nedostatka iste), a do izgradnje Planom planiranih infrastrukturnih objekata. Kao pivremeno rješenje projektovati cistijernu za vodu i vodonepropusnu septičku jamu ili ekološki bioprečistač, shodno sledećim uslovima:</p> <p>I. Otpadne vode iz objekta, potrebno je tretirati ekološkim bioprečistačima adekvatnog kapaciteta, zavisno od proračuna količine otpadne vode ako je specifična potrošnja vode 140 l/stanovnik/dan; Kvalitet otpadne vode koji se ispušta u recipijent treba da je u skladu sa Pravilnikom o kvalitetu i sanitarno-tehničkim uslovima za ispuštanje otpadnih voda u recipijent i javnu kanalizaciju, načinu i postupku ispitivanja kvaliteta otpadnih voda, minimalnom broju ispitivanja i sadržaju izvještaja o utvrđenom kvalitetu otpadnih voda («Sl. list CG», br. 45/08 i 9/10); Proizvođač uređaja mora da posjeduje sertifikat o kvalitetu otpadne vode koja izlazi iz uređaja i da su dopuštene koncentracije opasnih i štetnih materija u otpadnim vodama koje se smiju ispuštati u skladu sa Pravilnikom.</p>

--	--

17.3. **Uslovi priključenja na saobraćajnu infrastrukturu**

U svemu prema izvodu iz DUP-a »Gornja Čeluga«.

17.4. **Ostali infrastrukturni uslovi**

Elektronska komunikacija: Upućuje se investitor da, pri izradi tehničke dokumentacije iz oblasti elektronskih komunikacija, mora poštovati sledeće pravilnike:

- Pravilnik o širini zaštitnih zona i vrsti radio koridora u kojima nije dopušteno planiranje i gradnja drugih objekata (»Sl. list CG«, br. 33/14), kojim se propisuju način i uslovi određivanja širine zaštitnih zona elektronskih komunikacionih mreža, elektronske komunikacione infrastrukture i povezane opreme i radio koridora u čijoj zoni nije dopušteno planiranje i gradnja drugih objekata;
- Pravilnik o tehničkim i drugim uslovima za projektovanje, izgradnju i korišćenje elektronske komunikacione mreže, elektronske komunikacione infrastrukture i povezane opreme u objektima (»Sl. list CG«, br. 41/15), kojim se propisuju tehnički i drugi uslovi za projektovanje, izgradnju i korišćenje elektronske komunikacione mreže, elektronske komunikacione infrastrukture i povezane opreme u poslovnim i stambenim objektima;
- Pravilnik o uslovima za planiranje, izgradnju, održavanje i korišćenje pojedinih vrsta elektronskih komunikacionih mreža, elektronske komunikacione infrastrukture i povezane opreme, koji propisuju uslovi za planiranje, izgradnju, održavanje i korišćenje pojedinih vrsta elektronskih komunikacionih mreža, elektronske komunikacione infrastrukture i povezane opreme u Crnoj Gori;
- Pravilnik o zajedničkom korišćenju elektronske komunikacione infrastrukture i povezane opreme, (»Sl. list CG«, br. 52/14), kojim se propisuju uslovi i način zajedničkog korišćenja elektronske komunikacione infrastrukture i povezane opreme, kao i mjere za povećanje razpoloživosti slobodnih kapaciteta u toj infrastrukturi.

Obaveza je investitora da poštuje propise koji se odnose na zaštitu i izgradnju elektronske komunikacione infrastrukture i elektronskih komunikacionih mreža, odnosno Zakona o elektronskim komunikacijama („Službeni list Crne Gore" broj: 40/13, 56/13, 2/17 i 49/19) i ostalih propisa koji su doneseni na osnovu njega. Sajti na kome se nalaze relevantni propisi u skladu sa kojim se obavlja izrada tehničke dokumentacije <http://www.ekip.me/regulativa/>;

Sajti na kome Agencija objavljuje podatke o postojećem stanju elektronske komunikacione infrastrukture <http://ekinfrastuktura.ekip.me/ekip.me> kao i Adresu web portala <http://ekinfrastuktura.ekip.me/ekip/login.jsp> preko koga sve zainteresovane strane od Agencije za telekomunikacije i poštansku djelatnost mogu da zatraže otvaranje korisničkog naloga, kako bi pristupili georeferenciranoj bazi podataka elektronske komunikacione infrastrukture.

18

POTREBA IZRADE GEODETSKIH, GEOLOŠKIH (GEOTEHNIČKIH, INŽENJERSKO-GEOLOŠKIH, HIDROGEOLOŠKIH, GEOMEHANIČKIH I SEIZMIČKIH) PODLOGA, KAO I VRŠENJA GEOTEHNIČKIH ISTRAŽNIH RADOVA I DRUGIH ISPITIVANJA

Za potrebe projektovanja odnosno izradu idejnih i glavnih projekata izraditi elaborat o geološkim istraživanjima u skladu sa Zakonom o geološkim istraživanjima (»Sl. list RCG«, br. 28/93, 27/94, 42/94, 26/07, "Sl. list CG", br. 28/11). Detaljna geološka istraživanja tla obavezno se vrše prije izrade tehničke dokumentacije za izgradnju

objekata iz tačke 7 citiranog Zakona.

Pri izgradnji podzemnih etaža obratiti pažnju na nivo podzemnih voda i geotehničke preporuke.

Mikroseizmičkim istraživanjima utvrđeno je i na karti seizmičke mikrojoneizacije izdvojeno na području DUP-a više seizmičkih podzona u okviru IX-og stepena seizmičkog intenziteta MCS skale sa koeficijentima seizmičnosti $k_s=0,10$ do $k_s=0,14$.

Na karti podobnosti terena za urbanizaciju u okviru područja DUP-a izdvojene su 3 osnovne kategorije (II, III i IV) i 5 podkategorija terena po podobnosti za urbanizaciju prema geološkim i seizmološkim kriterijumima. Legenda karte sadrži objašnjenja i kratak opis kategorija i podkategorija.

Terene svrstani u drugu kategoriju (II) su tereni pogodne za urbanizaciju uz manja ograničenja i gde treba računati na manje prethodne intervencije u tlu i na terenu. Zadovoljavaju sljedeće osnovne kriterijume: nagib terena 0-5-10°, stabilan i uslovno stabilan teren sa manjim i retkim pojavama nestabilnosti, nosivost 120-200 kPa, dubina do nivoa podzemne vode 1,5 - 4 m a u Polju i do 10m, koeficijent seizmičnosti pod 0,14.

Terene svrstani u treću kategoriju (III) obuhvataju terene na kojima je urbanizacija moguća ali uz znatna ograničenja i veće intervencije u tlu i na terenu. Zadovoljavaju sljedeće osnovne kriterijume: nagib terena 10-30°, uslovno stabilni tereni sa češćim manjim i redjim većim pojavama nestabilnosti (nestabilni tereni), nosivost 70-120 kPa i koeficijent seizmičnosti 0,14.

Terene svrstani u četvrtu kategoriju (IV) obuhvataju terene nepovoljne za urbanizaciju. Ovo su tereni korita Rikavca (podkategorija IVc) u istočnom djelu područja (nagib padina preko 30°, nestabilnost terena - izrazito nestabilni, nestabilnost u seizmičkim uslovima, slaba nosivost - ispod 70 kPa i mala dubina do podzemne vode - u nivou terena i ispod 1,5 m.

Ovo su izrazito nepogodni tereni za urbanizaciju gde su glavni otežavajući faktori: izrazita nestabilnost, velike strmine, visoka seizmičnost, izrazita erozija.

19 **POTREBA IZRADE URBANISTIČKOG PROJEKTA**

/

20 **URBANISTIČKO-TEHNIČKI USLOVI ZA ZGRADE SADRŽE I URBANISTIČKE PARAMETRE**

Oznaka urbanističke parcele

UP 11, blok »17«

Površina urbanističke parcele

833,10m²

Maksimalni indeks zauzetosti

0,5

Indeks zauzetosti je količnik izgrađene površine objekta na određenoj parceli (lokaciji, bloku, zoni) i ukupne površine parcele izražene u istim mjernim jedinicama. Izgrađena površina je definisana spoljašnjim mjerama finalno obrađenih fasadnih zidova i stubova u nivou novog – uređenog terena. Planom je definisana najveća dozvoljena zauzetost urbanističke parcele odnosno lokacije.



Maksimalni indeks izgrađenosti	2,5 Indeks izgrađenosti je količnik ukupne građevinske bruto površine objekata i površine parcele (lokacije, bloka, zone) izražene u istim mjernim jedinicama. Računa se u skladu sa važećim standardima. Bruto građevinska površina objekta je zbir bruto površina svih nadzemnih etaža objekta, a određena je spoljašnjim mjerama finalno obrađenih zidova. Bruto površina podzemnih etaža se uzima ili ne uzima u obzir zavisno od njezine namjene: - ukoliko je namjena podzemnih etaža poslovna (trgovina, disko klub ili neka druga namjena – magacin, ostava, čija funkcija opterećuje parcelu infrastrukturom) onda se u ukupnu bruto građevinsku površinu računa i površina podzemne etaže; - ukoliko je namjena podzemne etaže garaža, podrumске ostave ili instalaciona etaža onda se njezina površina ne uračunava u ukupnu bruto građevinsku površinu. Planom je definisana najveća dozvoljena izgrađenost urbanističke parcele odnosno lokacije.
Bruto građevinska površina objekata (max BGP)	2.082,70m ²
Maksimalna spratnost objekata	P+6 Vertikalni gabarit objekta se definiše brojem etaža i/ili maksimalnim visinama iskazanim u metrima. Maksimalna visina označava mjeru koja se računa od najniže kote okolnog terena ili trotoara do najviše kote sljemena ili ravnoga krova. Vertikalni gabarit se definiše i za nadzemne i za podzemne etaže. Etaže se definišu njihovim nazivima koji proističu iz njihovoga položaja u objektu: podzemna etaža, prizemlje, sprat, potkrovlje). Planom je definisana najveća dozvoljena spratnost, odnosno visina objekata na urbanističkoj parceli odnosno lokaciji.
Maksimalna visinska kota objekta	U svemu prema izvodu iz DUP-a »Gornja Čeluga«. Planirana nivelacija terena postavljena je u odnosu na nivelaciju ulične mreže iz koje proizilazi i nivelacija prostora za izgradnju objekata i uređenje prostora. Visinske kote na raskrscima ulica su bazni elementi za definisanje nivelacije ostalih tačaka koje se dobijaju interpolovanjem. Nivelacija svih površina



je generalna, kroz izradu projektne dokumentacije ona se može preciznije i tačnije definisati u skladu sa tehničkim zahtjevima i rešenjima.

Visina objekta je udaljenost od nulte kote do kote vijenca i ne smije biti veća od one koja je zadata za određenu zonu. Nulta (apsolutna) kota je tačka presjeka linije terena i vertikalne ose objekta.

Ulaze u prizemlja novoplaniranih objekata sa djelatnostima u prizemlju projektovati na nivou kote trotoara odnosno najviše 0,20m.

Visinu i položaj objekta na urbanističkoj parceli (u bloku 3, 4, 5, 8, 16, 17, 18, 19 i 20) uskladiti sa trasom zaštitnog koridora dalekovoda.

Parametri za parkiranje odnosno garažiranje vozila

Potreban broj parking mjesta obezbjediti u okviru urbanističke parcele.

Potrebe za parkiranjem, ukoliko ne postoje prostorne mogućnosti na parceli, rješavati i na nekoj od urbanističkih parcela unutar pripadajućeg bloka ili zone, pri čemu se građevinska dozvola izdaje istovremeno i za objekat i za parking ili garažu.

Minimalna širina internog kolskog prolaza je 2,5m.

Potrebno je obezbjediti sledeći broj parking mjesta:

- za potrebe stanovanja
(na 1000m²)..... 10 PM
- za potrebe proizvodnje
(na 1000m²)..... 13 PM
- za potrebe poslovanja
(na 1000m²)..... 19 PM
- za potrebe trgovine
(na 1000 m²)..... 38 PM
- za restorane
(na 1000 m²)..... 77 PM

Smjernice za oblikovanje i materijalizaciju, posebno u odnosu na ambijentalna svojstva područja

U oblikovnom smislu novi objekti, kako poslovni i proizvodni, tako i stambeni treba da budu uklopljeni u okolni ambijent i to upotrebom kvalitetnih materijala i savremenim arhitektonskim rešenjima. Posebnu pažnju posvetiti oblikovanju ugaonih objekata i njihovom uklapanju u građevinske linije susjednih objekata u skladu sa propisanim udaljenostima. Nagib krovne ravni uskladiti sa klimatskim uslovima. Rješenjem kosih krovova obezbjediti da se voda sa krova objekta sliva

		na sopstvenu parcelu.
	Uslovi za unapređenje energetske efikasnosti	U procesu projektovanja neophodno je pridržavati se Zakona o efikasnom korišćenju energije (»Službeni list CG«, br. 57/14,03/15) Da bi se realizovalo energetske i ekološki održivo građenje neophodno je težiti smanjenju gubitaka toplote iz objekata, poboljšanjem toplotne zaštite spoljašnjih elemenata i povoljnijem odnosu površine i zapremine objekta, povećanju toplotnih dobitaka u zgradi povoljnijom orijentacijom zgrade i korišćenjem sunčeve energije, primenom obnovljivih izvora energije u zgradama (biomasa, sunce, vjetar), povećanjem energetske efikasnosti termoenergetskih sistema.
21	DOSTAVLJENO: Podnosiocu zahtjeva, u spise predmeta, urbanističko-građevinskoj inspekciji i arhivi.	
22	OBRAĐIVAČI URBANISTIČKO-TEHNIČKIH USLOVA:	Samostalna savjetnica I, Arh. Sabaheta Divanović, dipl.ing.
23	OVLAŠĆENO SLUŽBENO LICE:	Arh. Sabaheta Divanović, dipl.ing.
24		potpis ovlašćenog službenog lica 
25	PRILOZI	
	<ul style="list-style-type: none"> - Grafički priloz iz planskog dokumenta - Tehnički uslovi d.o.o. »Vodovod i kanalizacija« - Bar - Saobraćajno - tehnički uslovi Sekretarijata za komunalno-stambene poslove i zaštitu životne sredine Opštine Bar - List nepokretnosti i kopija katastarskog plana 	



Crna Gora
O P Š T I N A B A R

Sekretarijat za uređenje prostora

Broj: 07-014/21-606/4
Bar, 25.11.2021.godine

IZVOD IZ DUP-a »GORNJA ČELUGA«

ZA URBANISTIČKU PARCELU BROJ »11«, BLOK »17«.



Ovjerava:
Samostalna savjetnica I,

Arh. Sabaheta Divanović, dipl. ing.



LEGENDA:

-  GRANICA OBUHVATA URBANISTIČKOG PLANA

-  STANOVANJE
-  NAKNADNO IZGRADJENI OBJEKTI
(POLOŽAJ I GABARITI DATI ORIENTACIONO)
-  POSLOVNE DJELATNOSTI
-  NEIZGRAĐENE ZELENE POVRŠINE
-  NEIZGRAĐENE ŠLJUNKOVITE POVRŠINE
-  MASLINJACI
-  SAKRALNI OBJEKTI
-  GROBLJA
-  SPOMENIK

-  SAOBRAĆAJNICE
-  VODENE POVRŠINE

CRNA GORA
OPŠTINA BAR



projekat:

**DETALJNI URBANISTIČKI PLAN
"GORNJA ČELUGA"**

naručilac:

OPŠTINA BAR

osnov:

Oluka o donošenju
Detaljnog urbanističkog plana "Gornja Čeluga"
broj 030-545 od 24.12.2014.godine
Skupština opštine Bar, Predsjednik Osman Subašić

prilog:

1

**POSTOJEĆA NAMJENA
POVRŠINA**

rukovodilac projekta i odgovorni planer:

Vesna Limić, dipl.inž.arh.

autori priloga:

Jelena Igrjatović, dipl.inž.arh.
Ana Limić, dipl.inž.arh.

razmjera:

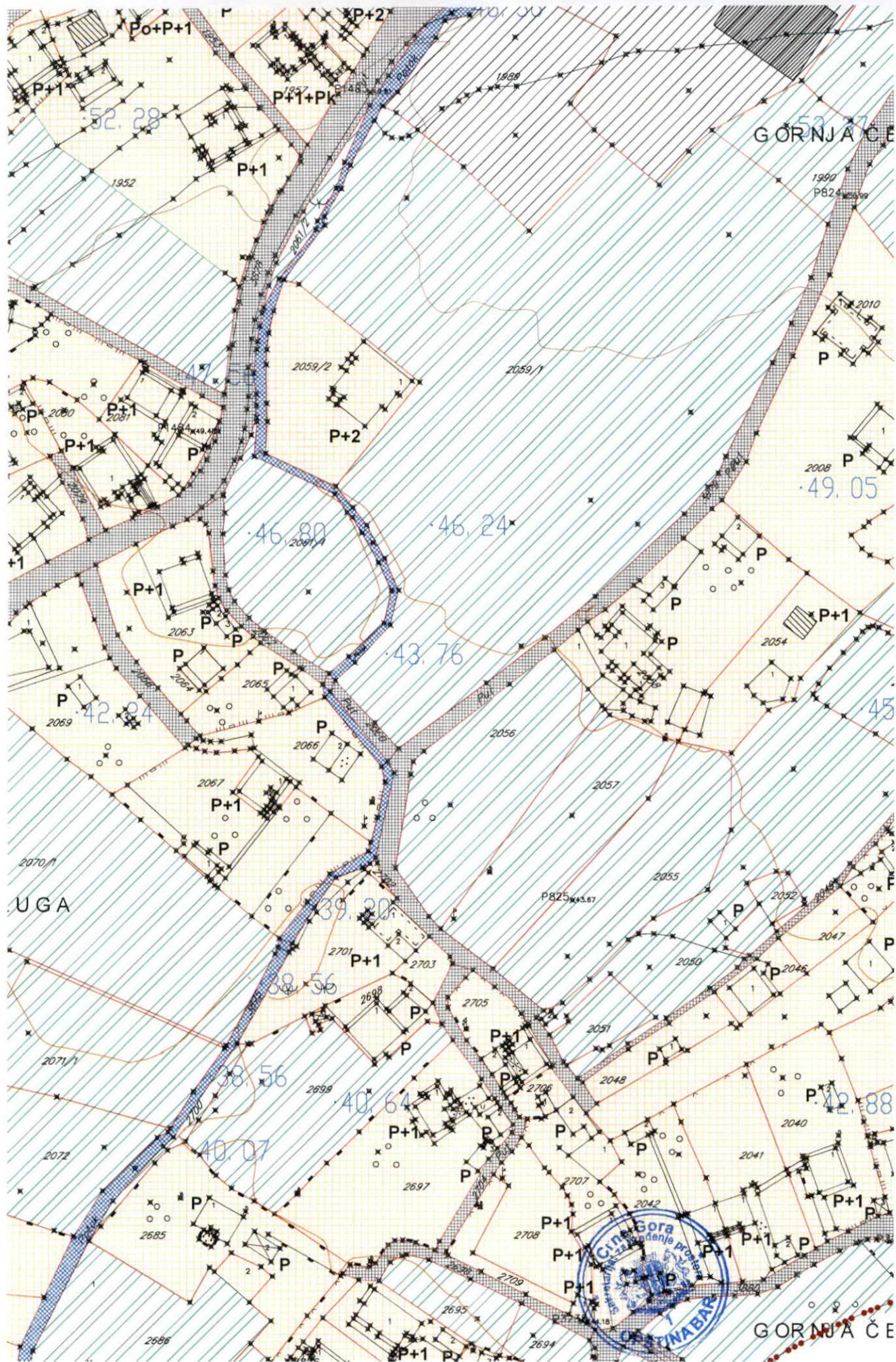
1 : 1000

24. decembar 2014. godine



Jugoslovenski institut za urbanizam i stanovanje
JUGINUS DOO
PREDSTAVNIŠTVO JUGINUS MONT





GORNJA ČE

49.05

46.80

46.24

43.76

42.84

39.30

38.56

40.64

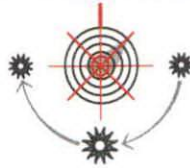
40.07

42.88



GORNJA ČE

UGA



LEGENDA




---	GRANICA PLANSKOG DOKUMENTA
---	GRANICA KATASTARSKE PARCELE
1234/1	OZNAKA KATASTARSKE PARCELE
01	GRANICA URBANISTIČKE PARCELE
02	GRANICA URBANISTIČKOG BLOKA
UP1	OZNAKA URBANISTIČKE PARCELE
1,2,3...	OZNAKA URBANISTIČKOG BLOKA
P+1	PLANIRANA SPRATNOST
	IVIČNJAK
	KOLSKO - PJEŠAČKE POVRŠINE
	PARKING

CRNA GORA	
OPŠTINA BAR	
projekat:	
DETALJNI URBANISTIČKI PLAN "GORNJA ČELUGA"	
naručilac:	
OPŠTINA BAR	
prilog:	
3	PLAN PARCELACIJE
rukovodilac projekta i odgovorni planer:	
Vesna Limić, dipl.inž.arh.	
autori priloga:	
Vesna Limić, dipl.inž.arh. Jelena Ignjatović, dipl.inž.arh. Marija Stanković, dipl.inž.arh.	
razmjera:	1 : 1000
decembar 2014. godine	
















LEGENDA

-  GRANICA PLANSKOG DOKUMENTA
-  GRANICA URBANISTIČKE PARCELE
-  GRANICA URBANISTIČKOG BLOKA
- UP1 OZNAKA URBANISTIČKE PARCELE
- 1,2,3... OZNAKA URBANISTIČKOG BLOKA

PLAN NAMJENE POVRŠINA

-  POVRŠINE ZA STANOVANJE MALE GUSTINE
-  POVRŠINE ZA STANOVANJE SREDNJE GUSTINE
-  POVRŠINE ZA CENTRALNE DJELATNOSTI
-  POVRŠINE ZA INDUSTRIJU I PROIZVODNJU
-  POLJOPRIVREDNE POVRŠINE - POSTOJEĆI MASLINJACI
-  POVRŠINE ZA INDUSTRIJU I PROIZVODNJU
-  POVRŠINE ZA VJERSKE OBJEKTE
-  POVRŠINSKE VODE
-  DRUMSKI SAOBRAĆAJ
-  POVRŠINE ZA GROBLJA

CRNA GORA	
OPŠTINA BAR	
	
projekat:	
DETALJNI URBANISTIČKI PLAN "GORNJA ČELUGA"	
naručilac:	
OPŠTINA BAR	
prilog:	
2	PLAN NAMJENE POVRŠINA
rukovodilac projekta i odgovorni planer:	
<small>Vesna Limić, dipl.inž.arh.</small>	
autori priloga:	
<small>Vesna Limić, dipl.inž.arh. Jelena Ignjatović, dipl.inž.arh.</small>	
razmjera:	1 : 1000
<small>decembar 2014. godine</small>	






LEGENDA

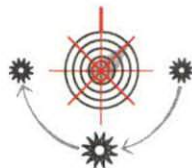
-  GRANICA PLANSKOG DOKUMENTA
-  GRANICA KATASTARSKE PARCELE
-  OZNAKA KATASTARSKE PARCELE
-  GRANICA URBANISTIČKE PARCELE
-  GRANICA URBANISTIČKOG BLOKA
-  OZNAKA URBANISTIČKE PARCELE
-  OZNAKA URBANISTIČKOG BLOKA
-  REGULACIONA LINIJA

PLAN SAOBRAĆAJNE INFRASTRUKTURE










-  VIČNJAK
-  KOLSKO - PJEŠAČKE POVRŠINE
-  PARKING

CRNA GORA	
OPŠTINA BAR	
	
projekat:	
DETALJNI URBANISTIČKI PLAN "GORNJA ČELUGA"	
naručilac:	
OPŠTINA BAR	
prilog:	
4a	PLAN REGULACIJE sa koordinatama tačaka regulacionih linija
rukovodilac projekta i odgovorni planer:	
Vesna Limić, dipl.inž.arh.	
autori priloga:	
Vesna Limić, dipl.inž.arh. Jelena Ignjatović, dipl.inž.arh. Marja Stanković, dipl.inž.arh.	
razmjera:	1 : 1000
decembar 2014. godine	









LEGENDA

-  GRANICA PLANSKOG DOKUMENTA
-  GRANICA KATASTARSKE PARCELE
-  OZNAKA KATASTARSKE PARCELE
-  GRANICA URBANISTIČKE PARCELE
-  GRANICA URBANISTIČKOG BLOKA
-  OZNAKA URBANISTIČKE PARCELE
-  OZNAKA URBANISTIČKOG BLOKA
-  GRADEVINSKA LINIJA
-  ZONA OGRANIČENE GRAĐENJE u koridoru dalekovoda

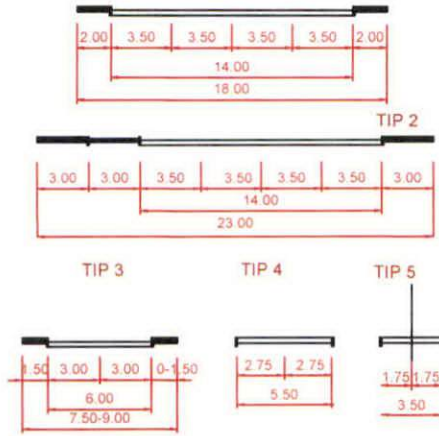
PLAN SAOBRAĆAJNE INFRASTRUKTURE

-  IVIČNJAK
-  KOLSKO - PJEŠAČKE POVRŠINE
-  PARKING

CRNA GORA	
OPŠTINA BAR	
	
projekat:	
DETALJNI URBANISTIČKI PLAN "GORNJA ČELUGA"	
naručilac:	
OPŠTINA BAR	
prilog:	
4b	PLAN REGULACIJE sa koordinatama tačaka građevinskih linija
rukovodilac projekta i odgovorni planer:	
Vesna Limić, dipl.inž.arh.	
autori priloga:	
Vesna Limić, dipl.inž.arh. Jelena Ignjatović, dipl.inž.arh. Marja Stanković, dipl.inž.arh.	
razmjera:	1 : 1000
decembar 2014. godine	



PROFILI PLANIRANIH SAOBRAĆAJNICA



LEGENDA

- GRANICA PLANSKOG DOKUMENTA
- GRANICA KATASTARKE PARCELE
- OZNAKA KATASTARKE PARCELE
- GRANICA URBANISTIČKE PARCELE
- GRANICA URBANISTIČKOG BLOKA
- UP1 OZNAKA URBANISTIČKE PARCELE
- 1,2,3... OZNAKA URBANISTIČKOG BLOKA

PLAN SAOBRAĆAJNE INFRASTRUKTURE

- MAGISTRALNA SAOBRAĆAJNICA
- IVIČNJAK
- OSOVINA SAOBRAĆAJNICE
- KOLSKO - PJEŠAČKE POVRŠINE
- PJEŠAČKE POVRŠINE
- TJEME PLANIRANE SAOBRAĆAJNICE
- PARKING

CRNA GORA	
OPŠTINA BAR	
projekat:	
DETALJNI URBANISTIČKI PLAN "GORNJA ČELUGA"	
naručilac:	
OPŠTINA BAR	
prilog:	
5	PLAN SAOBRAĆAJA
rukovodilac projekta i odgovorni planer:	
<small>Vesna Limić, dipl.inž.arh.</small>	
autori priloga:	
<small>Ivana Marković, dipl.inž.grad. Vesna Limić, dipl.inž.arh. Milena Vulović, dipl.inž.grad. Manja Stanković, dipl.inž.arh.</small>	
razmjera:	1 : 1000
<small>decembar 2014. godine</small>	





LEGENDA

- GRANICA PLANSKOG DOKUMENTA
- GRANICA URBANISTIČKE PARCELE
- GRANICA URBANISTIČKOG BLOKA
- UP1 OZNAKA URBANISTIČKE PARCELE
- 1,2,3... OZNAKA URBANISTIČKOG BLOKA

PLAN ZELENIH I SLOBODNIH POVRŠINA

- POVRŠINE OGRANIČENE NAMJENE
- POVRŠINE ZA SPECIJALNE NAMJENE
- GROBLJE
- ZELENILU INFRASTRUKTURE
- ZELENILU INDIVIDUALNIH STAMBENIH OBJEKATA
- POVRŠINSKE VODE
- DRUMSKI SAOBRAĆAJ

CRNA GORA	
OPŠTINA BAR	
	
projekat:	
DETALJNI URBANISTIČKI PLAN "GORNJA ČELUGA"	
naručilac:	
OPŠTINA BAR	
prilog:	
8	PLAN PEJZAŽNE ARHITEKTURE
rukovodilac projekta i odgovorni planer:	
Vesna Lirić, dipl.inž.arh.	
autori priloga:	
Vesna Lirić, dipl.inž.arh. Jelena Ignjatović, dipl.inž.arh.	
razmjera:	1 : 1000
decembar 2014. godine	





LEGENDA

-  GRANICA PLANSKOG DOKUMENTA
-  GRANICA KATASTARSKE PARCELE
-  OZNAKA KATASTARSKE PARCELE
-  GRANICA URBANISTIČKE PARCELE
-  GRANICA URBANISTIČKOG BLOKA
-  OZNAKA URBANISTIČKE PARCELE
-  OZNAKA URBANISTIČKOG BLOKA

STANJE I PLAN ELEKTROENERGETSKE INFRASTRUKTURE

-  PLANIRANA TRAFOSTANICA
-  TRAFOSTANICA
-  ELEKTROVOD 10 kV PLANIRANI
-  ELEKTROVOD 10 kV
-  KORIDOR NADZEMNOG 10kV VODA

STANJE I PLAN ELEKTRONSKE KOMUNIKACIONE INFRASTRUKTURE

-  PLANIRANO TK OKNO
-  PLANIRANI TK PODZEMNI VOD
-  TK OKNO
-  TK NADZEMNI VOD
-  TK PODZEMNI VOD VIŠEG REDA
-  TELEFONSKA CENTRALA
-  IVIČNJAK
-  KOLSKO - PJEŠAČKE POVRŠINE
-  PARKING

CRNA GORA

OPŠTINA BAR



projekat:

**DETALJNI URBANISTIČKI PLAN
"GORNJA ČELUGA"**

naručilac:

OPŠTINA BAR

prilog:

7

**PLAN ELEKTROENERGETSKE
I TK INFRASTRUKTURE**

rukovodilac projekta i odgovorni planer:

Vesna Limić, dipl.inž.arh.

autori priloga:

Blažo Oriandić, dipl.inž.el.
Radovan Jovanović, dipl.inž.tel.
Jelena Ignjatović, dipl.inž.arh.
Milena Vuilović, dipl.inž.grad.

razmjera:

decembar 2014. godine

1 : 1000














LEGENDA

-  GRANICA PLANSKOG DOKUMENTA
-  GRANICA KATASTARSKE PARCELE
-  OZNAKA KATASTARSKE PARCELE
-  GRANICA URBANISTIČKE PARCELE
-  GRANICA URBANISTIČKOG BLOKA
-  OZNAKA URBANISTIČKE PARCELE
-  OZNAKA URBANISTIČKOG BLOKA

STANJE I PLAN HIDROTEHNIČKE INFRASTRUKTURE

-  REGIONALNI VODOVOD
-  POSTOJEĆI VODOVOD
-  PLANIRANI CJEVOVOD
-  FEKALNA KANALIZACIJA
-  PLANIRANA FEKALNA KANALIZACIJA
-  PLANIRANA ATMOSFERSKA KANALIZACIJA
-  SMJER ODVODNJE ATMOSFERSKE KANALIZACIJE

-  IVIČNJAK
-  KOLSKO - PJEŠAČKE POVRŠINE
-  PARKING

CRNA GORA	
OPŠTINA BAR	
	
projekat:	
DETALJNI URBANISTIČKI PLAN "GORNJA ČELUGA"	
naručilac:	
OPŠTINA BAR	
prilog:	
6	PLAN HIDROTEHNIČKE INFRASTRUKTURE
rukovodilac projekta i odgovorni planer:	
Vesna Limić, dipl.inž.arh.	
autori priloga:	
Vojo Rajković, dipl.inž.grad. Jelena Ignjatović, dipl.inž.arh. Milena Vulović, dipl.inž.grad.	
razmjera:	1 : 1000
maj/jun 2014. godine	



TEHNIČKI USLOVI

Za izradu projektne dokumentacije za priključenje na hidrotehničku infrastrukturu

a) Opšti dio

Vodovod:

- o Za registrovanje utroška vode cijelog objekta potrebno je ugraditi vodomjer u šahti u skladu sa tehničkim propisima. Šaht treba da bude lociran u posjedu investitora, 1m od ivice parcele gledajući iz pravca mjesta priključenja na ulični cjevovod. Predvidjeti posebno mjerenje potrošnje vode za stambeni i poslovni dio objekta.
- o Mjerenje isporučenih količina vode u objektima koji će se graditi ili postavljati na teritoriji Opštine Bar će se vršiti sledećim vodomjerima:
 - a) U objektima za individualno stanovanje – višestambenim vodomjerima sa mokrim ili suvim mehanizmom klase tačnosti »C« ili više i pripremom za daljinsko očitavanje putem radio veze.
 - b) U objektima za kolektivno stanovanje – višestambenim vodomjerom sa mokrim ili suvim mehanizmom klase tačnosti »C« ili više i sistemom za daljinsko očitavanje putem radio veze.
 - c) U objektima za obavljanje djelatnosti ili za smještaj sa profilom priključka na javni vodovod od 50mm ili većim – kombinovanim elektromagnetnim ili ultrazvučnim vodomjerom istog profila sa mogućnošću daljinskog.
 - d) U poslovnim prostorima u objektu – višestambenim vodomjerom sa mokrim ili suvim mehanizmom klase »C« ili više i sistemom za daljinsko očitavanje putem radio veze i radio frekventnim ventilom ispred vodomjera.
- o U objektima za kolektivno stanovanje, vodomjeri se ugrađuju u zajedničkim dijelovima stambene zgrade (hodnicima i holovima) uz obaveznu ugradnju manuelnog magnetnog ventila ispred vodomjera.
- o Za objekte sa više od četiri stambene jedinice (stambene zgrade) može se predvidjeti ugradnja kontrolnih vodomjere za svaki ulaz posebno (vertikalno). Vodovodnu šahtu obavezno izvesti sa drenažom, penjalicama i poklopcem tako postavljenim da se vodomjer ne nalazi neposredno ispod otvora poklopca. Za svaku stambenu jedinicu predvidjeti ugradnju mjernih uređaja-vodomjera smještenih u kasetama na etažama, stalno dostupnim za očitavanje, kontrolu i održavanje (max jedan ormar za jedan sprat, uz mogućnost zaključavanja radi obezbjeđenja od oštećenja i krađe vodomjera). Vodomjeri sa horizontalnom osovinom se moraju postaviti isključivo horizontalno, odnosno sa vertikalnom osovinom isključivo vertikalno, sa pravim komadom cijevi 3D-5D ispred vodomjera. Ukoliko se predvidi baštenski hidrant neophodno je odrediti subjekt koji će izmirivati naknadu za utrošenu vodu.
- o Kod vodomjera profila Ø50mm i više obavezno se ispred vodomjera ugrađuje zatvarač, hvatač nečistoće, MDK komad, ravni komad za smirenje toka vode, a iza vodomjera ravni komad i zatvarač. Iza vodomjera na koji je spojena hidrantska mreža objekta ili sprinkler sistem za gašenje požara, obavezno se ugrađuje zaštitnik od povratnog toka (nepovratni ventil). Dužina ravnog dijela za smirenje toka ispred i iza vodomjera zavisi o profilu vodomjera. Prilikom dimenzionisanja vodomjernog šahta voditi računa o dimenzijama armatura i fazonskih komada koji se ugrađuju.
- o Za vrstu materijala priključka na vodovodnu mrežu predvidjeti PEHD (polietilen) ili PP (polipropilen). Maksimalno dozvoljeni profil priključka

je $\varnothing 100\text{mm}$, pri čemu profil priključka mora biti manji od profila ulične cijevi na koju se planira priključenje.

- Direktno uzimanje vode iz javne vodovodne mreže preko hidroforskih uređaja, dozvoljeno je samo kod cjevovoda prečnika $\varnothing 200\text{ mm}$ i više. Uređaj za povišenje pritiska kod direktnog spoja na vodovodnu mrežu obavezno mora biti opremljen frekventnom regulacijom. Iz cjevovoda prečnika manjih od $\varnothing 200\text{mm}$ voda za uređaj za povišenje pritiska se može uzimati samo preko zatvorenog prelaznog rezervoara sa slobodnim nivoom vode.
- Direktno uzimanje vode iz javnog cjevovoda za sprinkler instalaciju (preko priključka za objekat) dozvoljeno je samo u slučaju kada je ulični cjevovod prečnika većeg ili jednakog $\varnothing 250\text{ mm}$. Za prečnike uličnih cjevovoda manjeg od $\varnothing 250\text{ mm}$ potrebno je izgraditi rezervoar dovoljne zapremine za potrebe sprinkler instalacija. Rezervoari se u ovom slučaju pune iz uličnog cjevovoda u skladu sa hidrauličkim proračunom iz projekta.

Fekalna kanalizacija:

- Profil priključka i pad potrebno je odabrati u skladu sa izvedenim hidrauličkim proračunima, kao i na osnovu raspoloživih geodetskih kota. Minimalni profil priključka na gradsku kanalizacionu mrežu je $\varnothing 160\text{mm}$.
- Sva neophodna geodetska mjerenja i uzdužne profile, predvidjeti tehničkom dokumentacijom.
- Gradski sistem kanalizacione mreže je separatan, tako da se ne dozvoljava upuštanje atmosferskih voda u fekalnu kanalizaciju i obrnuto
- Nije dozvoljeno gravitaciono priključenje podrumskih i suterenskih etaža objekta na fekalnu kanalizaciju.
- Prilikom izrade projekta u dijelu ispuštanja otpadnih voda uzeti u obzir sve specifičnosti korisnika kanalizacije (kapacitet i tehnologija proizvodnje, količina, sastav i dinamika ispuštanja otpadnih voda, mogućnost recirkulacije i dr.), kao i ispoštovati "Pravilnik o kvaliteti i sanitarno-tehničkim uslovima za ispuštanje otpadnih voda u recipijent i javnu kanalizaciju, načnu i postupku ispitivanja kvaliteta otpadnih voda, min. broju ispitivanja i sadržaju izvještaja o utvrđenom kvalitetu otpadnih voda" (Sl.List CG br.45/08,9/10 i 26/12)
- Za materijal za izradu priključka na fekalnu kanalizaciju predvidijeti atestirane PVC kanalizacione cijevi za uličnu kanalizaciju (tjemene nosivosti min SN4) ili PP (polipropilen).
- Revizionna okna mogu biti kružnog ili četvrtastog poprečnog presjeka, monolitne AB, montažne AB i poliesterske izrade.
- Na mjestima gdje je moguć uticaj morske vode predvidijeti šahte od poliestera.

Atmosferska kanalizacija

- Neophodno je izvesti proračun oticanja sa predmetne parcele, krovova i uređenih površina i odabrati adekvatan profil priključka.
- Sa izvršenim geodetskim mjerenjima, dati uzdužne profile odvodnih kanala i raspoložive padove samog priključka.
- Revizionna okna i kišne slivnike projektovati u skladu sa tehničkim propisima za ovu vrstu djelatnosti.
- Za materijal za izradu priključka na atmosfersku kanalizaciju predvidijeti PVC ili PE (polietilen).
- Predvidjeti separatore za prečišćavanje voda sa parkinga i saobraćajnica, prije upuštanja ovih voda u gradsku atmosfersku kanalizaciju. Isto važi za sve zatvorene prostore u objektu koji služe za parkiranje automobila (garaže) površine veće od 50m^2 .
- Revizionna okna mogu biti kružnog ili četvrtastog poprečnog presjeka, monolitne AB, montažne AB i poliesterske izrade.

- o Na mjestima gdje je moguć uticaj morske vode predvidjeti šahte od poliestera

b) Postojeće hidrotehničke instalacije

- o U slučaju da je u granicama urbanističke parcele trasirana postojeća vodovodna cijev, koja se zadržava u planskom dokumentu, ili je planirana izgradnja nove mreže, neophodno je pridržavati se odredbi »Pravilnika o određivanju i održavanju zona i pojaseva sanitarne zaštite izvorišta i ograničenjima u tim zonama« („Službeni list Crne Gore“, br. 66/09 od 2. oktobra 2009.god.
Član. 32 - Pojas sanitarne zaštite određuje se oko glavnih cjevovoda i u zavisnosti od konfiguracije terena iznosi po 2m od osovine cjevovoda sa obje strane, a za cjevovode za vodosnabdijevanje do 200 stanovnika po 1m od osovine cjevovoda sa obje strane. U pojasu zaštite nije dozvoljena izgradnja objekata, postavljanje uređaja i vršenje radnji koje na bilo koji način mogu zagaditi vodu ili ugroziti stabilnost cjevovoda.
Za cjevovode profila DN 200mm i veće, u slučaju izgradnje objekata na trasi cjevovoda u zoni sanitarne zaštite, neophodno je obezbijediti slobodan prostor svijetlog otvora širine 4,0m i visine 3,0m.
- o Ako u granicama urbanističke parcele već postoji ili je planirana izgradnja fekalnog odnosno atmosferskog kolektora, nije dozvoljena izgradnja objekata, postavljanje uređaja i vršenje radnji u pojasu od 2m od osovine kolektora, koje na bilo koji način mogu ugroziti stabilnost cjevovoda.

c) Posebni dio

Priključenje na hidrotehničku infrastrukturu

- o Priključenje objekta na hidrotehničku infrastrukturu (vodovod, fekalnu i atmosfersku kanalizaciju) predvidjeti u skladu sa prostorno planskim dokumentom faza hidrotehnika.

d) Tehnička opremljenost projekta hidrotehničkih instalacija

I) Projekat unutrašnjih instalacija objekta

- Projekat treba da sadrži sve tekstualne i grafičke priloge za glavni projekat u skladu sa Pravilnikom o načinu izrade i sadržini tehničke dokumentacije. Projekat unutrašnjih instalacija vodovoda i kanalizacije treba izraditi u skladu s pravilima struke i odredbama važeće zakonske regulative, a mora obuhvatiti interne instalacije vodovoda i kanalizacije.

II) Projekat uređenja

- U projektu dostaviti preglednu situaciju u odgovarajućoj razmjeri sa jasno naznačenim mjestom priključenja na gradsku ulični vodovodnu i kanizacionu mrežu.
- Na situaciji prikazati položaj sa naznačenim međusobnim rastojanjem planiranog objekta od postojećih i planiranih hidrotehničkih instalacija.
- Projektom obavezno prikazati detalj vodomjernog šahta - vodoinstalaterski i građevinski, sa specifikacijom i pravim dimenzijama fazonskih komada i armatura da bi dokazali usvojene dimenzije, osnovu i presjek kao i njegovu lokaciju na situaciji.

21 Tehnički direktor,
Alvin Tombarević

[Signature]



Izvršni direktor,
Zoran Pajović

[Signature]



Crna Gora
Opština Bar
Sekretarijat za komunalno-stambene
poslove i zaštitu životne sredine

Adresa: Bulevar revolucije br. 1
85000 Bar, Crna Gora
Tel: +382 30 311 561
email: sekretarijat.ksp@bar.me
www.bar.me

1897

Broj: UPI 14-341/21-463/1

Bar, 09.11.2021. godine

Za: SEKRETARIJAT ZA UREĐENJE PROSTORA

- OVDJE -

Predmet: Saobraćajno – tehnički uslovi za priključenje na javni put

Veza: Vaš broj 07-014/21-606/3 od 04.11.2021. godine

Crna Gora OPŠTINA BAR			
Primljeno: 09.11.2021			
Org. jed.	Broj	Prilog	Vrijednost
07-014/21-606/3			

Poštovani,

Ovaj Sekretarijat je dobio zahtjev, broj UPI 14-341/21-463 od 05.11.2021. godine, za izdavanje saobraćajno – tehničkih uslova za priključenje na javni put, potrebnih za izradu tehničke dokumentacije, za građenje novog objekta, koji je planiran na urbanističkoj parceli/lokaciji broj 11, u bloku „17“, u zahvatu Detaljnog urbanističkog plana „Gornja Čeluga“ („Sl. list Crne Gore – opštinski propisi“, br. 39/14), odnosno na dijelu katastarske parcele broj 2050/2, K.O. Polje, opština Bar.


Shodno članu 17 Zakona o putevima („Sl. list Crne Gore“, br. 082/20) i članu 12 Odluke o opštinskim i nekategorisanim putevima na teritoriji opštine Bar („Sl. list Crne Gore – opštinski propisi“, br. 046/16), u nastavku vam, pored opštih uslova propisanih Planom, dostavljamo sljedeće saobraćajno – tehničke uslove za projektovanje priključka na saobraćajnu infrastrukturu:

- Priključak planirati u skladu sa smjernicama iz Plana;
- Na priključku na saobraćajnicu obezbijediti odgovarajuću preglednost za učesnike u saobraćaju;
- Priključak planirati na što većem odstojanju od raskrsnice;
- Širinu prilaza planirati u zavisnosti od usvojenog mjerodavnog vozila, vodeći računa da je omogućen pristup interventim vozilima;
- Voditi računa o spoju prilaznog i javnog puta, za sami priključak koristiti materijale koji odgovaraju materijalima puta na koji se priključuje;
- Nagib nivelete i poprečni nagib priključka projektovati tako da je obezbijeđeno efikasno odvođenje atmosferskih voda.

Ovim putem vam ukazujemo na odredbe člana 74 Zakona o planiranju prostora i izgradnji objekata („Sl. list Crne Gore“, br. 082/20), kojim je propisano da investitor, odnosno projektant može podnijeti zahtjev za izmjenu, odnosno dopunu tehničkih uslova sa predlogom drugačijeg rješenja u pogledu priključaka, kako bi iste uzeli u obzir prilikom izdavanja predmetnih urbanističko – tehničkih uslova.

S poštovanjem,

Obradio,
Milan Andrijašević
Viši savjetnik III za saobraćaj



Pomoćnik sekretara,
Ljubiša Tadić



Dostavljeno: Naslovu (x3); a/a.

Kontakt tel.: 030/311-561

E-mail: milan.andrijasevic@bar.me



1000000017



102-919-22221/2021

UPRAVA ZA KATASTAR
I DRŽAVNU IMOVINU

CRNA GORA

PODRUČNA JEDINICA
BARBroj: 102-919-22221/2021
Datum: 05.11.2021.
KO: POLJE

Na osnovu člana 173 Zakona o državnom premjeru i katastru nepokretnosti ("Sl. list RCG" br. 29/07, "Sl. list CG" br. 73/10, 032/11, 040/11, 043/15, 037/17 i 17/18), postupajući po zahtjevu , , za potrebe izdaje se

LIST NEPOKRETNOSTI 1855 - PREPIS

Podaci o parcelama

Broj Podbroj	Broj zgrade	Plan Skica	Datum upisa	Potes ili ulica i kućni broj	Način korišćenja Osnov sticanja	Bon. klasa	Površina m ²	Prihod
2050	2	17 30	04/10/2021	Gornja Čeluga	Livada 2. klase PRAVOSNAŽNA ODLUKA SUDA		565	3.62
2050	2	1 17 30	04/10/2021	Gornja Čeluga	Pomoćna zgrada PRAVOSNAŽNA ODLUKA SUDA		6	0.00
Ukupno							571	3.62

Podaci o vlasniku ili nosiocu

Matični broj - ID broj	Naziv nosioca prava - adresa i mjesto	Prava	Obim prava
0407987210551 0	MEHOVIĆ MIRZA 14 RUE DE SOLVERE BELVANX SOLEUVRE - LUKSEMBURG 0	Svojina	1/1

Podaci o objektima i posebnim djelovima

Broj Podbroj	Broj zgrade	Način korišćenja Osnov sticanja Sobnost	PD Godina izgradnje	Spratnost/ Sprat Površina	Prava Vlasnik ili nosilac prava Adresa, Mjesto
2050	2	1 Pomoćna zgrada PRAVOSNAŽNA ODLUKA SUDA	960	6	Svojina MEHOVIĆ MIRZA 14 RUE DE SOLVERE BELVANX

Ne postoje tereti i ograničenja.

Naplata takse je oslobođena na osnovu člana 17 Zakona o administrativnim taksama ("Sl. list CG, br. 18/19). Naplata naknade oslobođena je na osnovu člana 174 Zakona o državnom premjeru i katastru nepokretnosti ("Sl. list RCG" br. 29/07, "Sl. list-CG" br. 73/10, 032/11, 040/11, 043/15, 037/17 i 17/18).



Ovlašćeno lice:

Mrdjan Kovačević dipl.pravnik

CRNA GORA

UPRAVA ZA KATASTAR I DRŽAVNU IMOVINU

PODRUČNA JEDINICA: BAR

Broj: 460-DJ-1736/2021

Datum: 05.11.2021.



Katastarska opština: POLJE

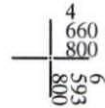
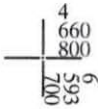
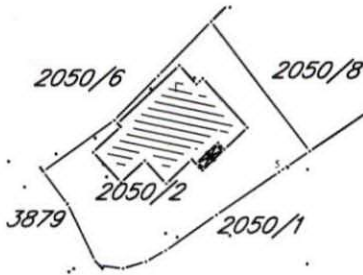
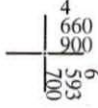
Broj lista nepokretnosti:

Broj plana: 12,13

Parcela: 2050/2

KOPIJA PLANA

Razmjera 1: 1000



IZVOD IZ DIGITALNOG PLANA

Obradio:



Ovjerava
Službeno lice: